











Legende

Überflutungstiefe

-  5 - 10 cm
-  10 - 50 cm
-  50 - 100 cm
-  > 100 cm

Sonstiges


-  Sonstige Gewässer
-  Gemeindegrenze
-  Gebäude
-  Flurstücke

Plangrundlagen:

- Geobasisdaten © Landesamt für Geoinformation und Landentwicklung Baden-Württemberg, www.lgl-bw.de, Az.: 2851.91-1/19, erhalten am 06.12.2019
- Daten aus dem Räumlichen Informationssystem (RIPS) der Landesanstalt für Umwelt, Messungen und Naturschutz Baden-Württemberg, Link: <http://www.lubw.baden-wuerttemberg.de>, erhalten am 06.12.2019
- Daten aus dem Umweltdateninformationssystem (UIS) der LUBW Landesanstalt für Umwelt Baden-Württemberg, erhalten am 06.12.2019

VORABZUG

Stadt Schrozberg

 **Ingenieurbüro Winkler und Partner GmbH**
 Dipl.-Ing. Erhard Winkler - Dr.-Ing. Nina Winkler - Dipl.-Ing. Rüdiger Koch - Dr.-Ing. Wolfgang Rauscher
 Schloßstr. 59 A - 70176 Stuttgart - Tel. 0711/66987-0 - Fax - /66987-20

Name		Kommunales Starkregenrisikomanagement Schrozberg			
Bearbeitet	J. Liedl/K. Gärtner				
Geprüft	A. Binder	Detailkarte maximale Überflutungstiefe Wittmersklingen			
Höhensystem	DHHN2016 (alle Höhen in mÜNN)				
Koordinatensystem	ETRS 89 UTM Zone 32N	Außergewöhnliches Abflussereignis (verschlämmt)			
Maßstab	1 : 2 500				
Projektnummer	1954	Plannummer	3.12 AUS	Stand	14.06.2021