









VORHABENBEZOGENER BEBAUUNGSPLAN
"ENZENWEILER NORD-OST"
 IN ENZENWEILER 1:1.000



ANHANG 1: BESTANDSPLAN BIOTOPTYPEN



ZEICHENERKLÄRUNG (innerhalb des Geltungsbereiches)

-  35.63 Ausdauernde Ruderalvegetation frischer bis feuchter Standorte
-  35.64 Grasreiche, ausdauernde Ruderalvegetation
-  37.11 Acker mit fragmentarischer Unkrautvegetation
-  60.10 Von Bauwerken bestandene Fläche
-  60.21 Völlig versiegelte Straße oder Platz
-  60.23 Weg oder Platz mit wassergebundener Decke, Kies oder Schotter
-  Grenze des räumlichen Geltungsbereiches (§ 9 Abs. 7 BauGB)
-  Bestehende Grundstücksgrenzen

ZEICHENERKLÄRUNG (außerhalb des Geltungsbereiches)

-  gemäß § 33 NatSchG geschütztes Biotop (Amtliche Kartierung)
-  gemäß § 33 NatSchG geschütztes Biotop (Vorort-Kartierung)

